

LEGENDA VÝKRESU

- - - - HRANICE ŘEŠENÉHO ÚZEMÍ A ROZHRANÍ ETAP
- KATASTRÁLNÍ HRANICE POZEMKU
- VODNÍ TOK / VODNÍ TOK ZATRUBNĚNÝ
- STÁVAJÍCÍ OBJEKTY
- STÁVAJÍCÍ HRANY A ROZHRANÍ
- ODSTRÁŇOVANÉ OBJEKTY
- ODSTRÁŇOVANÁ SOVRSTVÍ ZPEVNĚNÝCH PLOCH
- + STROM K ZACHOVÁNÍ / K ODSTRANĚNÍ
- ▲▲ STÁVAJÍCÍ VJEZD / VSTUP

!! DŮLEŽITÉ POZNÁMKY!!

PROJEKT MUSÍ BÝT REALIZOVÁN V SOULADU S POŽADAVKY VYDANÉHO STAVEBNÍHO POVOLENÍ, DOTČENÝCH ORGÁNŮ STÁTNÍ SPRÁVY, SPRÁVČŮ SÍTÍ A MAJITELŮ DOTČENÝCH POZEMKŮ. VŠECHNY TYTO DOKUMENTY JSOU PŘÍLOHOU TĚTO DOKUMENTACE.

NEODMĚŘUJTE ROZMĚRY Z PROJEKTOVÉ DOKUMENTACE.
 NEPROVÁDĚJTE ZMĚNY PROJEKTOVÉ DOKUMENTACE A PROVÁDĚNÍ STAVBY BEZ SOUHLASU STAVEBNÍKA A ARCHITEKTA.
 STAV. OBJEKTY KÁČENÍ, VEGETAČNÍ ÚPRAVY A NOVÉ VÝSADBY JSOU SPECIFIKOVÁNY V SAMOSTATNĚ ČÁSTI DOKUMENTACE

PŘED ZAHÁJENÍM STAVEBNÍCH PRACÍ ZHOTOVITEL STAVBY ZAJISTÍ VYTYPĚNÍ INŽENÝRSKÝCH SÍTÍ A V SOULADU S POŽADAVKY VLASTNÍKŮ A SPRÁVČŮ ZAJISTÍ JEJICH OCHRANU.
 SKUTEČNÉ ZAMĚŘENÍ STAVĚNĚ PROVEDE ODDAVATEL PŘED ZAHÁJENÍM PRACÍ

STAVĚNÍ PRÁCE JE NUTNO KORDINOVAT S VEGETAČNÍMI ÚPRAVAMI.
 DETAILS NÁVAZNOSTÍ A VÝŠKOVÉ USAZENÍ NA STÁVAJÍCÍ KONSTRUKCE BUDOU KONZULTOVÁNY A ODSOULASENY AD NA KD STAVBY.

PŘED PROVEDENÍM STAVBY BUDOU REALIZOVÁNY PROJEKTY „ÚHOŠŤANY – VEŘEJNÉ OSVĚTLENÍ“ A „ÚHOŠŤANY – REKONSTRUKCE NN“, V DÁNCI KTERÝCH BUDOU ULOŽENY SÍTĚ NAPÁJENÍ VO A NN DO PODZEMNÍHO VEDENÍ. JE POTŘEBA, ABY JEJICH OBJEDNATEL PŘED JEJICH REALIZACÍ NECHAL PROVĚST KOORDINACI PROJEKTŮ DLE PROJEKTU REVITALIZACE NÁVSI. ZVLÁŠTĚ JDE O PŘESNÉ POZICE POVRCHOVÝCH ZNAKŮ INFRASTRUKTURY A VÝŠKY KRYTÍ SÍTÍ TAK, ABY BYLO MOŽNÉ POSLÉŽE PROVĚST TENTO PROJEKT A NEMUSELO SE JÍ DO INFRASTRUKTURY ZASAHOVAT. OBA PROJEKTY JE NUTNĚ REALIZOVAT PŘED TOUTO STAVBOU JAKÉKOLIV SKUTEČNOSTI, KTERÉ BY MOHLY OVLIVNIT BUDOUCÍ PODOBU TOHOTO PROJEKTU, JE NUTNĚ KONZULTOVAT SE ZPRACOVATELEM TOHOTO PROJEKTU.

SOUČASNĚ S TOUTO STAVBOU BUDE RESTAUROVÁNO SOUSOŠÍ PODLE PROJEKTU „SOUSOŠÍ P. MARIE, SV. ŠEBESTIANA A SV. FLORIÁNA-ÚHOŠŤANY – RESTAURÁTOŘSKÝ PROJEKUM A ZÁMĚR“. PODLE TOHOTO PROJEKTU BUDĚ MIMO JINÉ K REKONSTRUKCI A PŘIVODNÍHO SOUKU SOUSOŠÍ A NOVĚMU VÝŠKOVĚMU OSAZENÍ. PODLE TOHOTO PROJEKTU BUDOU V OKOLÍ SOUSOŠÍ PROVEDENY DROBNÉ VÝŠKOVÉ KOREKCE. JE TŘEBA V NÁSLEDUJÍCÍ PÁŽI KORDINOVAT S TÍMTO PROJEKTEM BUDOUCÍ NIVELITU OKOLNÍHO TERÉNU SOUSOŠÍ.

[1] JE NUTNĚ V RÁMCI PROJEKTU „ÚHOŠŤANY – VEŘEJNÉ OSVĚTLENÍ“ A „ÚHOŠŤANY – REKONSTRUKCE NN“ SOUBĚŽNĚ S VEDENÍM NAPÁJENÍ VO ULOŽIT BÍDÍCÍ KABEL OSVĚTLENÍ KOSTELA. JEDNÁ SE O PŘENOSOVÝ KABEL OVLÁDÁNÍ DALI ŠERBNICE, VYUŽITELNÝ JE NAPŘ. CYKY 2x 15 (1-2-3-4-5) SPECIFIKACE DLE ČÁSTI C.401. TRASA KABELU JE ZNÁZORNĚNA NA SITUACI B.2.2.

PROJEKT JE ZPRACOVÁN V SOUŘADNICOVÉM SYSTÉMU S-JTSK, VÝŠKOVÝ SYSTÉM Bpv

NÁZEV STAVBY		ARCHTEKT	
NÁVES V ÚHOŠŤANECH - REGENERACE VEŘEJNÝCH PROSTRANSTVÍ - ETAPA 01 A 02		ZODP. PROJEKTANT	
INVESTOR		MGA, ING. ARCH. MICHAL FIŠER KŘÍŽKOVÁ 75 086 00 PRAHA 8 - KARLÍN TEL. 224 815 466 michal.fiser@fnarchitekti.cz	
MÍSTO STAVBY			
PROFES		SOUHRNNÉ ŘEŠENÍ STAVBY	
STUPEŇ PD	DPS	FORMÁT	6xA4
DATUM	24.8.2018	MĚŘÍTKO	1:200
NÁZEV VÝKRESU		ČÍSLO VÝKRESU	ČÍSLO PARÉ
BOURACÍ PRÁCE - NÁVES		B.2.1	



LEGENDA VYTÝČOVACÍCH BODŮ

B01	-820644.630	-1001679.009	B50	-820660.612	-1001681.378
B02	-820645.414	-1001672.000	B51	-820656.956	-1001662.371
B03	-820643.937	-1001684.996	B52	-820656.814	-1001664.412
B04	-820642.629	-1001673.500	B53	-820651.541	-1001661.896
B05	-820642.284	-1001671.244	B54	-820651.399	-1001663.271
B06	-820641.854	-1001650.362	B55	-820650.565	-1001708.416
B07	-820638.823	-1001670.766	B56	-820649.826	-1001663.100
B08	-820637.936	-1001695.445	B57	-820647.735	-1001665.940
B09	-820637.676	-1001669.778	B58	-820647.220	-1001695.642
B10	-820636.591	-1001695.326	B59	-820640.779	-1001662.696
B11	-820635.533	-1001669.327	B60	-820636.700	-1001702.946
B12	-820635.694	-1001698.645	B61	-820637.770	-1001702.769
B13	-820632.965	-1001668.014	B62	-820637.450	-1001703.540
B14	-820632.897	-1001670.254	B63	-820637.537	-1001703.364
B15	-820629.039	-1001695.401	B64	-820636.837	-1001703.587
B16	-820627.618	-1001700.009	B65	-820627.264	-1001663.327
B17	-820627.555	-1001701.829	B66	-820627.705	-1001702.753
B18	-820627.689	-1001696.397	B67	-820621.316	-1001661.372
B19	-820625.296	-1001670.749	B68	-820620.493	-1001664.634
B20	-820624.522	-1001669.744	B69	-820620.224	-1001661.886
B21	-820622.109	-1001696.436	B70	-820619.769	-1001701.237
B22	-820621.319	-1001700.816	B71	-820618.100	-1001706.414
B23	-820621.948	-1001694.493	B72	-820617.933	-1001713.993
B24	-820620.245	-1001694.941	B73	-820617.690	-1001703.173
B25	-820619.796	-1001665.920	B74	-820614.658	-1001691.856
B26	-820620.680	-1001696.190	B75	-820613.631	-1001693.552
B27	-820617.824	-1001671.412	B76	-820612.155	-1001696.085
B28	-820616.247	-1001661.660	B77	-820610.094	-1001689.805
B29	-820615.578	-1001689.459	B78	-820608.423	-1001686.072
B30	-820614.642	-1001659.814	B79	-820608.233	-1001689.690
B31	-820610.510	-1001687.966	B80	-820607.540	-1001681.550
B32	-820610.919	-1001676.565			

LEGENDA VÝKRESU

	"S1" "HRADNÍ" DLAŽBA, ČEDIČ		HRANICE ŘEŠENÉHO ÚZEMÍ A ROZHRANÍ ETAP
	"S2" DLAŽBA Z KOSTEK, ČEDIČ		KATASTRÁLNÍ HRANICE POZEMKU
	"S3" POJEZDOVÁ VELKÁ DLAŽBA, ČEDIČ		VODNÍ TOK / VODNÍ TOK ZATRUBNĚNÝ
	"S4" MZK		STÁVAJÍCÍ OBJEKTY
	"S5" VEGETAČNÍ POVRCH**		STÁVAJÍCÍ HRANY A ROZHRANÍ
	"S6" VEGETAČNÍ POVRCH, TRÁVNÍK DRUHOVĚ PESTŘÍ**		NAVRHOVANÉ OBJEKTY
	"S7a", "S7b" ŠTERKOVÝ TRÁVNÍK		NAVRHOVANÉ HRANY A ROZHRANÍ
	"S8" VEGETAČNÍ POVRCH, TRVALKOVÝ ZÁHON**		STROM K ZACHOVÁNÍ / NOVĚ VYSAZENÝ
	ASFALTOVÁ VYSPRÁVKA		NOVÉ OSVĚTLENÍ KOSTELA
	NEUPRAVOVANÁ PLOCHA		STÁVAJÍCÍ VJEZD / VÝSTUP

POZN: * PŘESNÁ SPECIFIKACE SKLADĚB A POVRCHŮ VIZ DOKUMENTACE C.101
 ** PŘESNÁ SPECIFIKACE VIZ ČÁST C.801

LEGENDA SÍTÍ

	KANALIZACE JEDNOTNÁ		NAVHOVANÉ
	VODOVOD - PITNÁ VODA		VODOVOD - PITNÁ VODA
	KOMUNIKACE - NADZEMNÍ		VEŘEJNÉ OSVĚTLENÍ - NAPÁJENÍ / KOMUNIKAČNÍ KABEL / NAPÁJENÍ ROZVADĚČE
	KOMUNIKACE - PODZEMNÍ		VEŘEJNÉ OSVĚTLENÍ***
	KOMUNIKACE, OPTIKA - PODZEMNÍ		SILNOPROUD, RUŠENÝ** - PODZEMNÍ
	VEŘEJNÉ OSVĚTLENÍ***		SILNOPROUD, RUŠENÝ** - NADZEMNÍ
	SILNOPROUD, RUŠENÝ** - PODZEMNÍ		SILNOPROUD, BUDOUCÍ** - PODZEMNÍ
	SILNOPROUD, RUŠENÝ** - NADZEMNÍ		SILNOPROUD VN S OCHRANNÝM PÁSMEM

* SILNOPROUD RUŠENÝ V RÁMCI PROJEKTU VO A NN ÚHOŠŤANY, VIZ POZNÁMKA
 ** SILNOPROUD NAVRHOVANÝ V RÁMCI PROJEKTU VO A NN ÚHOŠŤANY, VIZ POZNÁMKA
 *** VO NAVRHOVANÉ V RÁMCI PROJEKTU VO A NN ÚHOŠŤANY, VIZ POZNÁMKA

STAVEBNÍ OBJEKTY

STAVEBNÍ OBJEKTY:

- SO_001 - Odstranění stávajících konstrukcí, nežádoucí zeleně a nevhovujícího mobiliáře
- SO_002 - hrubé terénní úpravy
- SO_003 - komunikace a zpevněné plochy
- SO_401 - přípojka VO
- SO_402 - prvky veřejného osvětlení
- SO_501 - přípojka vodovodu
- SO_701 - přístřešek a sklad
- SO_702 - nová autobusová zastávka
- SO_801 - mobilní a zařízení
- SO_802 - vegetační úpravy

STAVEBNÍ PRVKY

- "M1" - odpadkový kóš
- "M2a, M2b" - LAVIČKA
- "M3" - ZAHRAZOVACÍ SLOUPKY
- "M4" - LAVIČKA Z MASIVNÍHO TRÁMU
- "M5a, M5b" - ZÁBRADLÍ
- "M6" - CYKLOSTOJAN
- "M7" - OCHRANNÉ ZÁBRADLÍ ÚHOŠŤANSKÉ LÍPY
- "M8" - SLOUPEK PRO UMÍSTĚNÍ OSVĚTLENÍ KOSTELA
- "VO-P1" - "VO-P5" - SLAVNOSTNÍ OSVĚTLENÍ INTEGROVANÉ VE STAVEBNÍCH PRVCÍCH NEBO NA STOŽÁRECH VO
- "D1" - OBRUBA Z DŘEVĚNÝCH FOŠNY
- "D2" - OBRUBA Z ČEDIČOVÝCH KOSTEK

!! DŮLEŽITÉ POZNÁMKY!!

PROJEKT MUSÍ BÝT REALIZOVÁN V SOULADU S POŽADAVKY VYDANÉHO STAVEBNÍHO POVOLENÍ, DOTČENÝCH ORGÁNŮ STÁTNÍ SPRÁVY, SPRÁVČŮ SÍTÍ A MAJITELŮ DOTČENÝCH POZEMKŮ. VŠECHNY TYTO DOKUMENTY JSOU PŘÍLOHOU TĚTO DOKUMENTACE.

NEODMĚRUJTE ROZMĚRY Z PROJEKTOVÉ DOKUMENTACE.
 NEPROVÁDĚJTE ZMĚNY PROJEKTOVÉ DOKUMENTACE A PROVÁDĚNÍ STAVBY BEZ SOULADU STAVEBNÍKA A ARCHITEKTA.
 STAV. OBJEKTY KÁČENÍ, VEGETAČNÍ ÚPRAVY A NOVĚ VÝSADBY JSOU SPECIFIKOVÁNY V SAMOSTATNĚ ČÁSTI DOKUMENTACE

PŘED ZAHÁJENÍM STAVEBNÍCH PRACÍ ZHOTOVITEL STAVBY ZAJISTÍ VYTÝČENÍ INŽENÝRSKÝCH SÍTÍ A V SOULADU S POŽADAVKY VLASTNÍKŮ A SPRÁVČŮ ZAJISTÍ JEJICH OCHRANU.
 SKUTEČNÉ ZAMĚŘENÍ STAVENSTĚ PROVEDE DODAVATEL PŘED ZAHÁJENÍM PRACÍ

STAVEBNÍ PRÁCE JE NUTNO KORDINOVAT S VEGETAČNÍMI ÚPRAVAMI.
 DETAILY NÁVZÁMNOSTÍ A VÝŠKOVÉ USAZENÍ NA STÁVAJÍCÍ KONSTRUKCE BUDOU KONZULTOVÁNY A ODSOULHASENY AD NA KD STAVBY.

PŘED PROVEDENÍM STAVBY BUDOU REALIZOVÁNY PROJEKTY „ÚHOŠŤANY - VEŘEJNÉ OSVĚTLENÍ“ A „ÚHOŠŤANY - REKONSTRUKCE NN“, V RÁMCI KTERÝCH BUDOU ULOŽENY SÍTĚ NAPÁJENÍ VO A NN DO PODZEMNÍHO VEDENÍ. JE POTŘEBA, ABY JEJICH OBJEDNATEL PŘED JEJICH REALIZACÍ NECHAL PROVĚST KORDINACI PROJEKTŮ DLE PROJEKTU REKONSTRUKCE NÁVSI. ZVLÁŠTĚ JDE O PŘESNÉ POZICE POVRCHOVÝCH ZNAKŮ INFRASTRUKTURY A VÝŠKY KRYTÍ SÍTÍ TAK, ABY BYLO MOŽNÉ POSLEDNĚ PROVĚST TENTO PROJEKT A NEMUSELO SE JÍŽ DO INFRASTRUKTURY ZASAHOVAT. OBA PROJEKTY JE NUTNÉ REALIZOVAT PŘED TOUTO STAVBOU JAKÉKOLIV SKUTEČNOSTI, KTERÉ BY MOHLY OVLIVNIT BUDOUCÍ PODOBU TOTOHO PROJEKTU. JE NUTNÉ KONZULTOVAT SE ZPRACOVATELEM TOTOHO PROJEKTU.

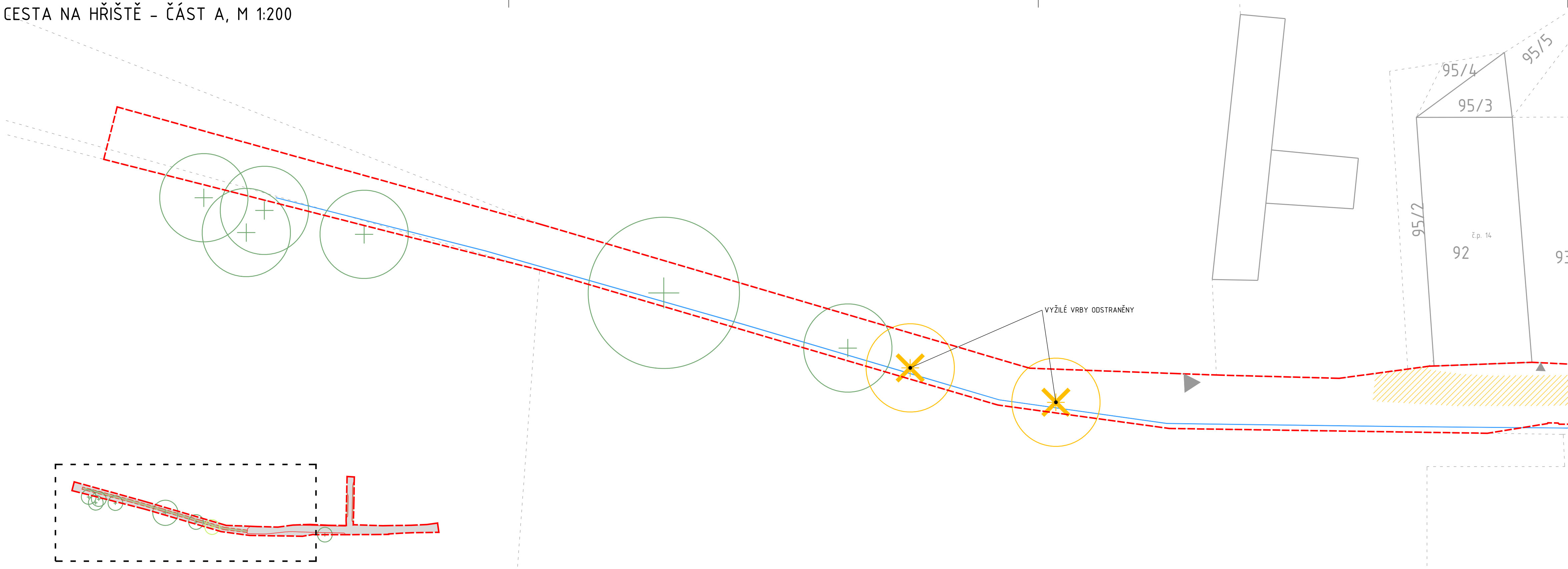
SOUČASNĚ S TOUTO STAVBOU BUDĚ RESTAUROVÁNO SOUSOŠÍ P. MARIE, SV. SEBĚSTIÁNA A SV. FLORIÁNA-ÚHOŠŤANY - RESTAURÁTOŘSKÝ PROJEKT A ZÁMĚR. PODLE TOTOHO PROJEKTU BUDĚ MIMO JINÉ K REKONSTRUKCI A PŮVODNÍHO SOKU SOUSOŠÍ A NOVÉMU VÝŠKOVÉMU OSAZENÍ. PODLE TOTOHO PROJEKTU BUDOU V OKOLÍ SOUSOŠÍ PROVĚDĚNY DROBNÉ VÝŠKOVÉ KOREKCE. JE TŘEBA V NÁSLEDUJÍCÍ PÁŽI KORDINOVAT S TÍMTO PROJEKTEM BUDOUCÍ NIVELITU OKOLNÍHO TERÉNU SOUSOŠÍ.

[1] JE NUTNÉ V RÁMCI PROJEKTU „ÚHOŠŤANY - VEŘEJNÉ OSVĚTLENÍ“ A „ÚHOŠŤANY - REKONSTRUKCE NN“ SOUBĚŽNĚ S VEDENÍM NAPÁJENÍ VO ULOŽIT BÍDÍCÍ KABEL OSVĚTLENÍ KOSTELA. JEDNÁ SE O PŘENOSOVÝ KABEL ULOŽENÝ DALI ŠERBNICE, VYUŽITELNÝ JE NAPŘ. CYKY 2x 15 (2-0-0-0) SPECIFIKACE DLE ČÁSTI C.401. TRASA KABELU JE ZNÁMZOŘENÁ NA SITUACI B.2.2

PROJEKT JE ZPRACOVÁN V SOUHRADNĚM SYSTÉMU S-JTSK, VÝŠKOVÝ SYSTÉM BpV

NÁZEV STAVBY NÁVES V ÚHOŠŤANECH - REGENERACE VEŘEJNÝCH PROSTRANSTVÍ - ETAPA 01 A 02		ARCHTEKT ZODP. PROJEKTANT
INVESTOR MĚSTO KADAŇ	MÍSTO STAVBY ÚHOŠŤANY	MGA, ING. ARCH. MICHAL FIŠER KŘÍŽKOVÁ 75 186 00 PRAHA 8 - KARLÍN TEL. 224 815 466 michal.fiser@fnarchitekti.cz
PROFESE SOUHRNNÉ ŘEŠENÍ STAVBY	STUPEŇ PD DPS	FORMÁT 6x44
DATUM 24.8.2018	VPRAVOVAL TOMÁŠ FEJSTNER	ČÍSLO VÝKRESU ČÍSLO PARÉ
NÁZEV VÝKRESU KOORDINAČNÍ SITUACE - NÁVES		B.2.2

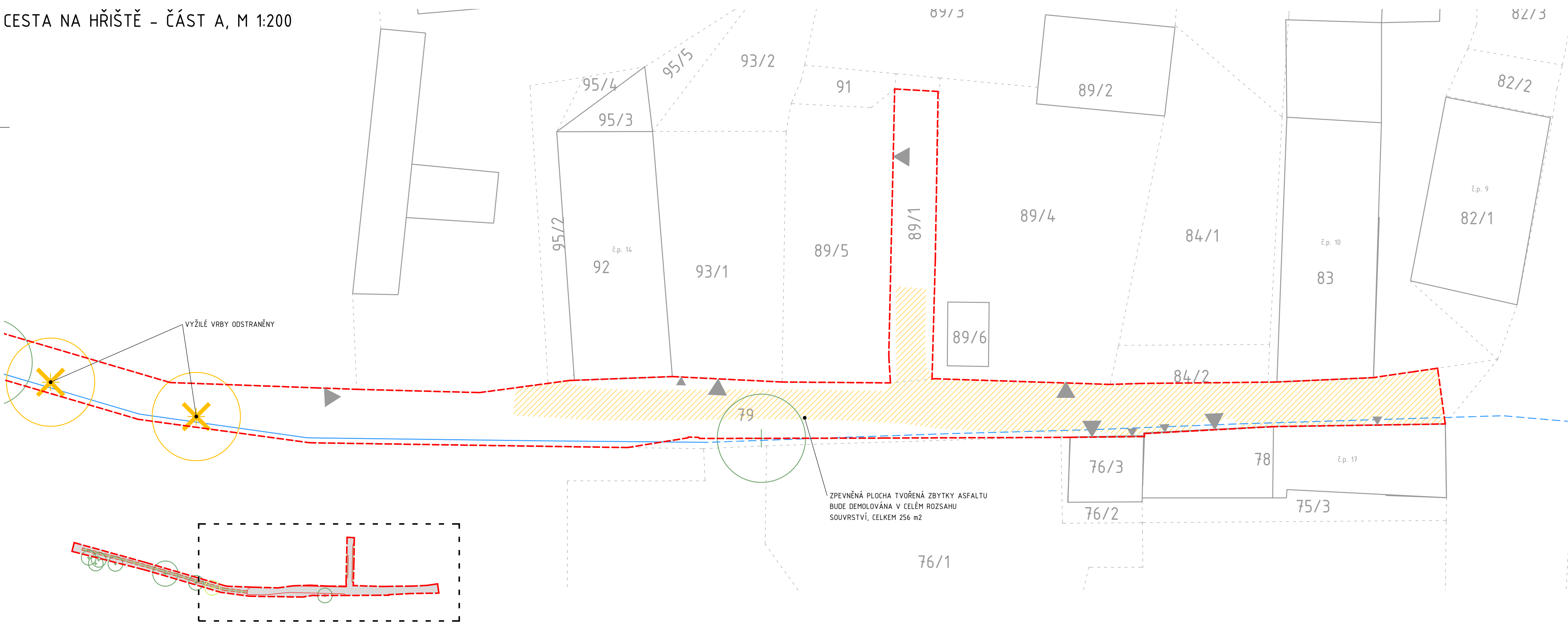
CESTA NA HRŠTĚ - ČÁST A, M 1:200



LEGENDA VÝKRESU

- HRANICE ŘEŠENÉHO ÚZEMÍ A ROZHRANÍ ETAP
- KATASTRÁLNÍ HRANICE POZEMKU
- VODNÍ TOK / VODNÍ TOK ZATRUBNĚNÝ
- STÁVAJÍCÍ OBJEKTY
- STÁVAJÍCÍ HRANY A ROZHRANÍ
- ODSTRAŇOVANÉ OBJEKTY
- ODSTRAŇOVANÁ SOVRSTVÍ ZPEVNĚNÝCH PLOCH
- + X STROM K ZACHOVÁNÍ / K ODSTRANĚNÍ
- ▲ STÁVAJÍCÍ VJEZD / VSTUP

CESTA NA HRŠTĚ - ČÁST A, M 1:200



!! DŮLEŽITÉ POZNÁMKY!!

PROJEKT MUSÍ BÝT REALIZOVÁN V SOULADU S POŽADAVKY VYDANÉHO STAVEBNÍHO POVOLENÍ, DOTČENÝCH ORGÁNŮ STÁTNÍ SPRÁVY, SPRÁVČŮ SÍTÍ A MAJITELŮ DOTČENÝCH POZEMKŮ. VŠECHNY TYTO DOKUMENTY JSOU PŘÍLOHOU TĚTO DOKUMENTACE.

NEODMĚŘUJTE ROZMĚRY Z PROJEKTOVÉ DOKUMENTACE.
NEPROVÁDĚJTE ZMĚNY PROJEKTOVÉ DOKUMENTACE A PROVÁDĚNÍ STAVBY BEZ SOUHLASU STAVEBNÍKA A ARCHITEKTA.
STAV. OBJEKTY KÁČENÍ, VEGETAČNÍ ÚPRAVY A NOVÉ VÝSADBY JSOU SPECIFIKOVÁNY V SAMOSTATNĚ ČÁSTI DOKUMENTACE

PŘED ZAHÁJENÍM STAVEBNÍCH PRACÍ ZHOTOVITEL STAVBY ZAJISTÍ VYTÝČENÍ INŽENÝRSKÝCH SÍTÍ A V SOULADU S POŽADAVKY VLASTNÍKŮ A SPRÁVČŮ ZAJISTÍ JEJICH OCHRANU.
SKUTEČNÉ ZAMĚŘENÍ STAVENŠTĚ PROVEDE ODDAVATEL PŘED ZAHÁJENÍM PRACÍ

STAVEBNÍ PRÁCE JE NUTNO KORDINOVAT S VEGETAČNÍMI ÚPRAVAMI.
DETAILY NÁVAZNOSTÍ A VÝŠKOVÉ USÁZENÍ NA STÁVAJÍCÍ KONSTRUKCE BUDOU KONZULTOVÁNY A ODSOULHASENY AD NA KD STAVBY.

PŘED PROVEDENÍM STAVBY BUDOU REALIZOVÁNY PROJEKTY „ÚHOŠŤANY - VEŘEJNÉ OSVĚTLENÍ“ A „ÚHOŠŤANY - REKONSTRUKCE NN“, V DÁNKY KTERÝCH BUDOU ULOŽENY SÍTĚ NAPÁJENÍ VO A NN DO PODZEMNÍHO VEDENÍ. JE POTŘEBA, ABY JEJICH OBJEDNATEL PŘED JEJICH REALIZACÍ NECHAL PROVĚST KOORDINACI PROJEKTŮ DLE PROJEKTU REVITALIZACE NÁVSI. ZVLÁŠTĚ JDE O PŘESNÉ POZICE POVRCHOVÝCH ZNAKŮ INFRASTRUKTURY A VÝŠKY KRYTÍ SÍTÍ TAK, ABY BYLO MOŽNÉ POSLÉŽE PROVĚST TENTO PROJEKT A NEMUSELO SE JÍŽ DO INFRASTRUKTURY ZASAHOVAT. OBA PROJEKTY JE NUTNĚ REALIZOVAT PŘED TOUTO STAVBOU JAKÉKOLIV SKUTEČNOSTI, KTERÉ BY MOHLY OVLIVNIT BUDOUCÍ PODOBU TOTOHO PROJEKTU, JE NUTNĚ KONZULTOVAT SE ZPRACOVATELEM TOTOHO PROJEKTU.


SOUČASNĚ S TOUTO STAVBOU BUDE RESTAUROVÁNO SOUSOŠÍ PODLE PROJEKTU „SOUSOŠÍ P. MARIE, SV. ŠEBESTIANA A SV. FLORIÁNA-ÚHOŠŤANY - RESTAURÁTOŘSKÝ PRŮZKUM A ZÁMĚR“ PODLE TOTOHO PROJEKTU DOJDE MIMO JINÉ K REKONSTRUKCI A PŘIVODNÍHO SOUKLU SOUSOŠÍ A NOVÉMU VÝŠKOVÉMU OSÁZENÍ. PODLE TOTOHO PROJEKTU BUDOU V OKOLÍ SOUSOŠÍ PROVEDENY DROBNÉ VÝŠKOVÉ KOREKCE. JE TŘEBA V NÁSLEDUJÍCÍ PÁŽI KOORDINOVAT S TÍMTO PROJEKTEM BUDOUCÍ NIVELITU OKOLNÍHO TERÉNU SOUSOŠÍ.

[1] JE NUTNĚ V RÁMCI PROJEKTU „ÚHOŠŤANY - VEŘEJNÉ OSVĚTLENÍ“ A „ÚHOŠŤANY - REKONSTRUKCE NN“ SOUBĚŽNĚ S VEDENÍM NAPÁJENÍ VO ULOŽIT BÍDÍCÍ KABEL OSVĚTLENÍ KOSTELA. JEDNÁ SE O PŘENOSOVÝ KABEL OVLÁDÁNÍ DALI SBĚRNICE, VYUŽITELNÝ JE NAPŘ. CYKY 2x 15 (2-3 B. ÚZEL) SPECIFIKACE DLE ČÁSTI C.4.01. TRASA KABELU JE ZNÁZORNĚNA NA SITUACI B.2.2.

PROJEKT JE ZPRACOVÁN V SOUŘADNICOVÉM SYSTÉMU S-JTSK, VÝŠKOVÝ SYSTÉM Bpv

NÁZEV STAVBY NÁVES V ÚHOŠŤANECH - REGENERACE VEŘEJNÝCH PROSTRANSTVÍ - ETAPA 01 A 02		ARCHITEKT ZODP. PROJEKTANT
INVESTOR MĚSTO KADAŇ		MGA, ING. ARCH. MICHAL FIŠER KŘÍŽKOVÁ 75 196 00 PRAHA 8 - KARLÍN TEL. 224 815 466 michal.fiser@trnarchitekti.cz
MÍSTO STAVBY ÚHOŠŤANY		
PROFESE SOUHRNNÉ ŘEŠENÍ STAVBY		
STUPEŇ PD DPS	FORMÁT 6xA4	VYPRACOVAL TOMÁŠ FEJSTNER
DATUM 24.8.2018	MĚŘÍTKO 1:200	ČÍSLO VÝKRESU ČÍSLO PARÉ
NÁZEV VÝKRESU BOURACÍ PRÁCE - CESTA NA HRŠTĚ		B.2.3

CESTA NA HRŠTĚ - ČÁST A, M 1:200



LEGENDA VÝKRESU

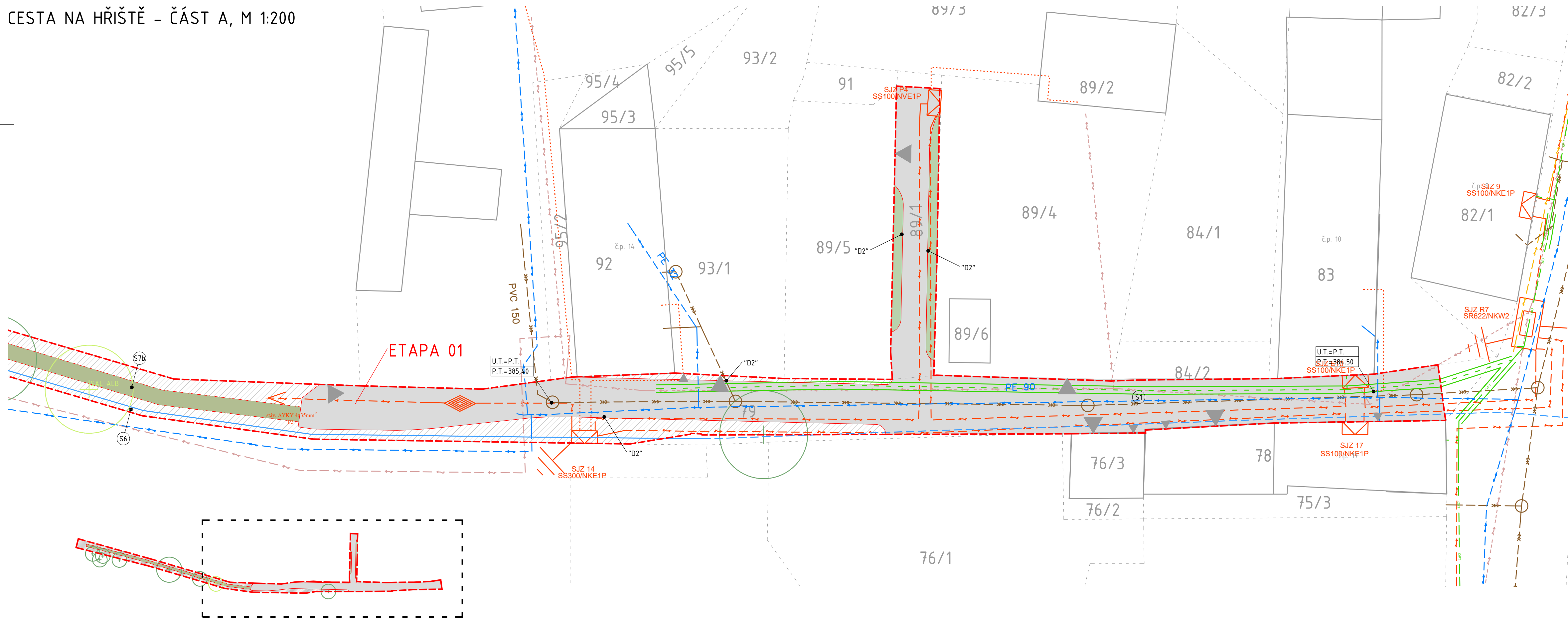
- "S1" "HRADNÍ" DLAŽBA, ČEDIČ
- "S2" DLAŽBA Z KOSTEK, ČEDIČ
- "S3" POJEZDOVÁ VELKÁ DLAŽBA, ČEDIČ
- "S4" MZK
- "S5" VEGETAČNÍ POVRCH
- "S6" VEGETAČNÍ POVRCH, TRÁVNÍK DRUHOVĚ PESTRÝ
- "S7a", "S7b" ŠTĚRKOVÝ TRÁVNÍK
- "S8" VEGETAČNÍ POVRCH, TRVALKOVÝ ZÁHON
- ASFALTOVÁ VYSPRÁVKA
- NEUPRAVOVANÁ PLOCHA
- HRANICE ŘEŠENÉHO ÚZEMÍ A ROZHRAŇÍ ETAP
- KATASTRÁLNÍ HRANICE POZEMKU
- VODNÍ TOK / VODNÍ TOK ZATRUBNĚNÝ
- STÁVAJÍCÍ OBJEKTY
- STÁVAJÍCÍ HRANY A ROZHRAŇÍ
- NAVRHOVANÉ OBJEKTY
- NAVRHOVANÉ HRANY A ROZHRAŇÍ
- STROM K ZACHOVÁNÍ / NOVĚ VYSAZENÝ
- NOVÉ OSVĚTLENÍ KOSTELA
- STÁVAJÍCÍ VJEZD / VSTUP

POZN: PŘESNÁ SPECIFIKACE SKLADĚB A POVRCHŮ VIZ DOKUMENTACE C.101
 ** PŘESNÁ SPECIFIKACE VIZ ČÁST C.801

LEGENDA SÍTÍ

- STÁVAJÍCÍ
 - KANALIZACE JEDNOTNÁ
 - VODOVOD - PITNÁ VODA
 - KOMUNIKACE - NADZEMNÍ
 - KOMUNIKACE - PODZEMNÍ
 - KOMUNIKACE, OPTIKA - PODZEMNÍ
 - VEŘEJNÉ OSVĚTLENÍ
 - SILNOPROUD, RŮŠENÝ - PODZEMNÍ
 - SILNOPROUD, RŮŠENÝ - NADZEMNÍ
 - SILNOPROUD, BUDOUCÍ - PODZEMNÍ
 - SILNOPROUD VN S OCHRANNÝM PÁSMEM
 - NAVRHOVANÉ
 - VODOVOD - PITNÁ VODA
 - VEŘEJNÉ OSVĚTLENÍ - NAPÁJENÍ / KOMUNIKAČNÍ KABEL / NAPÁJENÍ ROZVADĚČE
- * SILNOPROUD RŮŠENÝ V RÁMCI PROJEKTU VO A NN ÚHOŠŤANY, VIZ POZNÁMKA
 ** SILNOPROUD NAVRHOVANÝ V RÁMCI PROJEKTU VO A NN ÚHOŠŤANY, VIZ POZNÁMKA
 *** VO NAVRHOVANÉ V RÁMCI PROJEKTU VO A NN ÚHOŠŤANY, VIZ POZNÁMKA

CESTA NA HRŠTĚ - ČÁST A, M 1:200



STAVEBNÍ OBJEKTY

- STAVEBNÍ OBJEKTY:
- SO_001 - Odstranění stávajících konstrukcí, nežádoucí zeleně a nevyhovujícího mobiliáře
 - SO_002 - hrubé terénní úpravy
 - SO_101 - komunikace a zpevněné plochy
 - SO_401 - přípojka VO
 - SO_402 - prvky veřejného osvětlení
 - SO_501 - přípojka vodovodu
 - SO_701 - přístřešek a sklad
 - SO_702 - nová autobusová zastávka
 - SO_801 - mobiliář a zařízení
 - SO_802 - vegetační úpravy
- "M1" - ODPADKOVÝ KOŠ
 "M2a, M2b" - LAVÍČKA
 "M3" - ZAHRAZOVACÍ SLOUPKY
 "M4" - LAVÍČKA Z MASIVNÍHO TRÁMU
 "M5a, M5b" - ZÁBRADLÍ
 "M6" - CYKLOSTOJAN
 "M7" - OCHRANNÉ ZÁBRADLÍ ÚHOŠŤANSKÉ LÍPY
 "M8" - SLOUPEK PRO UMÍSTĚNÍ OSVĚTLENÍ KOSTELA
 "VO-P1" - "VO-P5" - SLAVNOSTNÍ OSVĚTLENÍ INTEGROVANÉ VE STAVEBNÍCH PRVCÍCH NEBO NA STOŽÁRECH VO
 "D1" - OBRUBA Z DŘEVĚNÝCH FOŠNY
 "D2" - OBRUBA Z ČEDIČOVÝCH KOSTEK

!! DŮLEŽITÉ POZNÁMKY!!

PROJEKT MUSÍ BÝT REALIZOVÁN V SOULADU S POŽADAVKY VYDANÉHO STAVEBNÍHO POVOLENÍ, DOTČENÝCH ORGÁNŮ STÁTNÍ SPRÁVY, SPRÁVCŮ SÍTÍ A MAJITELŮ DOTČENÝCH POZEMKŮ. VŠECHNY TYTO DOKUMENTY JSOU PŘÍLOHOU TĚTO DOKUMENTACE.

NEODMĚRUJTE ROZMĚRY Z PROJEKTOVÉ DOKUMENTACE.
 NEPROVÁDĚJTE ZMĚNY PROJEKTOVÉ DOKUMENTACE A PROVÁDĚNÍ STAVBY BEZ SOULADU STAVEBNÍKA A ARCHITEKTA.
 STAV. OBJEKTY KÁČENÍ, VEGETAČNÍ ÚPRAVY A NOVĚ VÝSADBY JSOU SPECIFIKOVÁNY V SAMOSTATNĚ ČÁSTI DOKUMENTACE

PŘED ZAHÁJENÍM STAVEBNÍCH PRACÍ ZHOTOVITEL STAVBY ZAJISTÍ VYTÝČENÍ INŽENÝRSKÝCH SÍTÍ A V SOULADU S POŽADAVKY VLASTNÍKŮ A SPRÁVCŮ ZAJISTÍ JEJICH OCHRANU.
 SKUTEČNÉ ZAMĚŘENÍ STAVENSTĚ PROVEDE DODAVATEL PŘED ZAHÁJENÍM PRACÍ

STAVEBNÍ PRÁCE JE NUTNO KORDINOVAT S VEGETAČNÍMI ÚPRAVAMI.
 DETAILY NÁVAZNOSTÍ A VÝŠKOVÉ USÁZENÍ NA STÁVAJÍCÍ KONSTRUKCE BUDOU KONZULTOVÁNY A ODSOULASENY AD NA KD STAVBY.

PŘED PROVEDENÍM STAVBY BUDOU REALIZOVÁNY PROJEKTY „ÚHOŠŤANY - VEŘEJNÉ OSVĚTLENÍ“ A „ÚHOŠŤANY - REKONSTRUKCE NN“, V RÁMCI KTERÝCH BUDOU ULOŽENY SÍTĚ NAPÁJENÍ VO A NN DO PODZEMNÍHO VEDENÍ. JE POTŘEBA, ABY JEJICH OBJEDNATEL PŘED JEJICH REALIZACÍ NECHAL PROVĚST KORDINACI PROJEKTŮ DLE PROJEKTU REVITALIZACE NÁVSI. ZVLÁŠTĚ JDE O PŘESNÉ POZICE POVRCHOVÝCH ZNAKŮ INFRASTRUKTURY A VÝŠKY KRYTÍ SÍTÍ TAK, ABY BYLO MOŽNÉ POSLÉZE PROVĚST TENTO PROJEKT A NEMUSELO SE JÍŽ DO INFRASTRUKTURY ZASAHOVAT. OBA PROJEKTY JE NUTNÉ REALIZOVAT PŘED TOUTO STAVBOU JAKÉKOLIV SKUTEČNOSTI, KTERÉ BY MOHLY OVLIVNIT BUDOUCÍ PODOBU TOTOHO PROJEKTU, JE NUTNÉ KONZULTOVAT SE ZPRACOVATELEM TOHOTO PROJEKTU.

SOUČASNĚ S TOUTO STAVBOU BUDĚ RESTAUROVÁNO SOUSOŠÍ PODLE PROJEKTU „SOUSOŠÍ P. MARIE, SV. ŠEBESTIÁNA A SV. FLORIÁNA-ÚHOŠŤANY - RESTAURÁČNÍ PRŮJEM A ZÁMĚR“ PODLE TOHOTO PROJEKTU BUDĚ MIMO JINÉ K REKONSTRUKCI A PŮVODNÍHO SOKLU SOUSOŠÍ A NOVÉMU VÝŠKOVÉMU OSÁZENÍ. PODLE TOHOTO PROJEKTU BUDOU V OKOLÍ SOUSOŠÍ PROVĚZENY DRUHÉ VÝŠKOVÉ KOREKCE. JE TŘEBA V NÁSLEDUJÍCÍ PÁŽI KORDINOVAT S TÍMTO PROJEKTEM BUDOUCÍ NIVELITU OKOLNÍHO TERÉNU SOUSOŠÍ.

[1] JE NUTNÉ V RÁMCI PROJEKTU „ÚHOŠŤANY - VEŘEJNÉ OSVĚTLENÍ“ A „ÚHOŠŤANY - REKONSTRUKCE NN“ SOUBĚŽNĚ S VEDENÍM NAPÁJENÍ VO ULOŽIT BÍDÍCÍ KABEL OSVĚTLENÍ KOSTELA. JEDNÁ SE O PŘENOSOVÝ KABEL OVLÁDANÍ DALI ŠERBNICE, VYUŽITELNÝ JE NAPŘ. CYKY 2x 1,5 mm². BLIŽŠÍ SPECIFIKACE DLE ČÁST C.401. TRASA KABELU JE ZNÁZORNĚNA NA SITUACI B.2.2.

PROJEKT JE ZPRACOVÁN V SOUŘADNICOVÉM SYSTÉMU S-JTSK, VÝŠKOVÝ SYSTÉM BpV

NÁZEV STAVBY NÁVES V ÚHOŠŤANECH - REGENERACE VEŘEJNÝCH PROSTRANSTVÍ - ETAPA 01 A 02		ARCHITEKT ZODP. PROJEKTANT
INVESTOR MĚSTO KADAŇ	MGA, ING. ARCH. MICHAL FIŠER KŘEŽKOVÁ 75 106 00 PRAHA 8 - KARLÍN TEL. 224 815 466 michal.fiser@trnarchitekti.cz	
MÍSTO STAVBY ÚHOŠŤANY	VYPRACOVAL TOMÁŠ FEJSTNER	
PROFESE SOUHRNNÉ ŘEŠENÍ STAVBY	FORMÁT 6x44	ČÍSLO VÝKRESU ČÍSLO PARÉ
STUPEŇ PD DPS	HĚŘÍTKO 1:200	
DATUM 24.8.2018		
NÁZEV VÝKRESU KOORDINAČNÍ SIT. - CESTA NA HRŠTĚ	B.2.4	